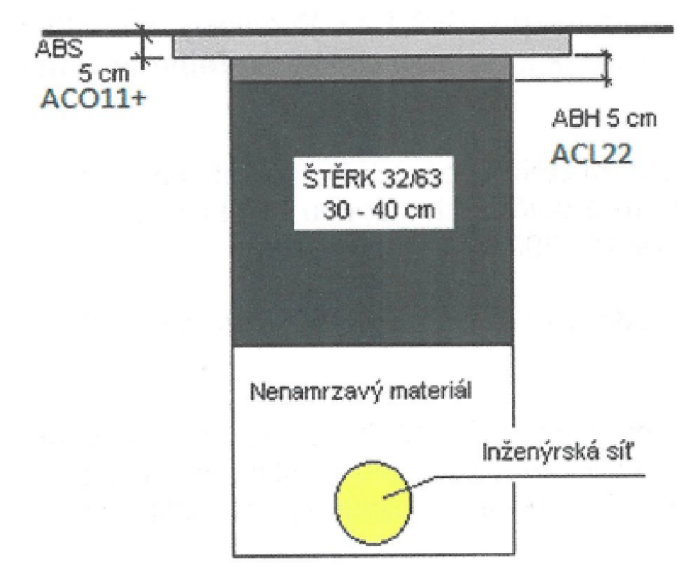
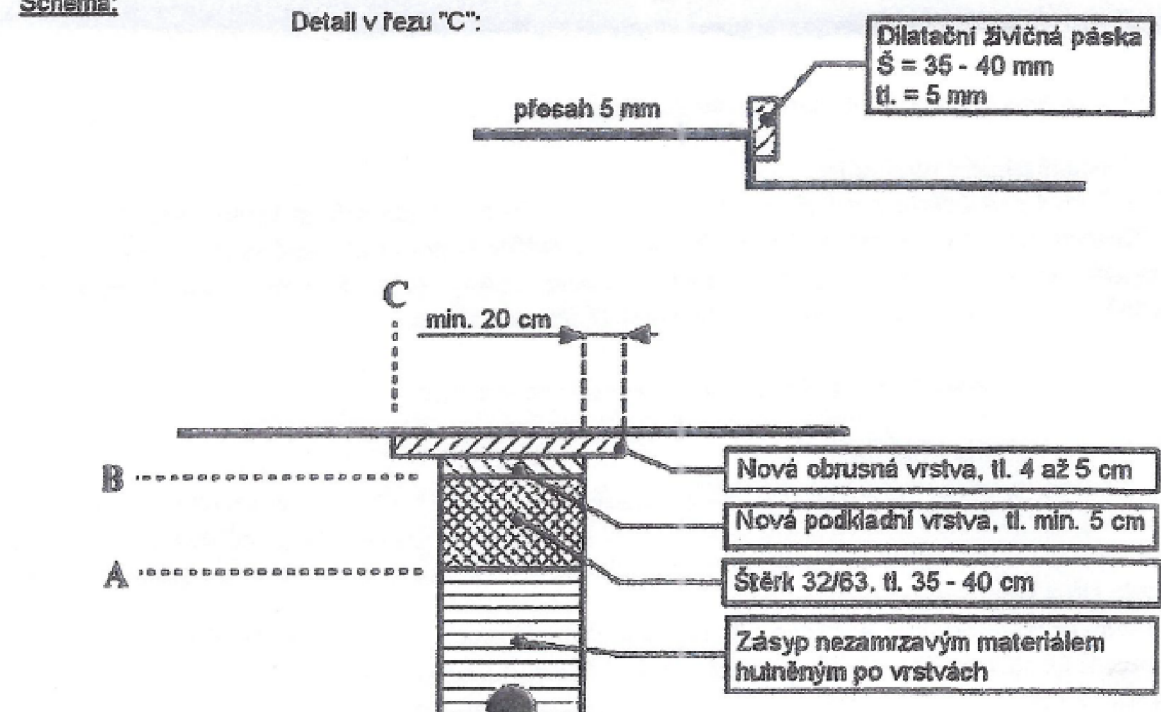


Komunikace město Děčín



Komunikace SÚS




Značky, které značí el. zařízení nejsou uvedeny v měřítku to znamená (sloupy, poj. skříně, atd.)

Je nutné počítat s pokládkou nového zemního kab. vedení ČEZ. Zde není zakresleno, jelikož projektant neměl při odevzdání tohoto projektu, svůj projekt definitivně dokončen. Na CD, které je součástí této dokumentace jsou uloženy pracovní výkresy ČEZ - NOVÉ VEDENÍ.


Umístění svítidel bylo zvoleno s ohledem na prostorové uspořádání inž. sítí a také byl brán ohled na místní obyvatelstvo.

Děčín - Březiny
k.ú. Březiny u Děčína

Nápoťová Hladina : NN - AC 3+PEN, 400/230V, 50Hz, TN-C - TN - S
Ochrana před úrazem elektrickým proudem neživých částí bude provedena na straně NN automatickým odpojením od zdroje použitím nadproudových jističů prvků v síti TN - C
Vzdálenost projektovaného zařízení bude v souladu s požadavky ČSN 73 6005 (prostorová norma)



Stožár K 8

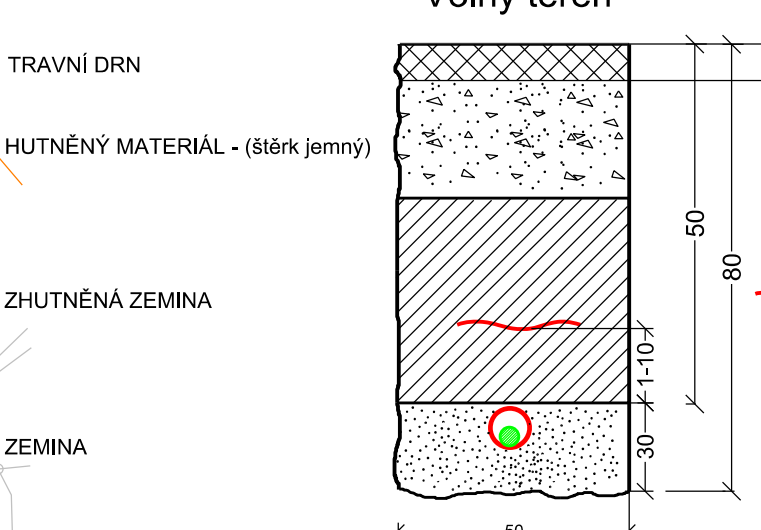


Stožár K 6

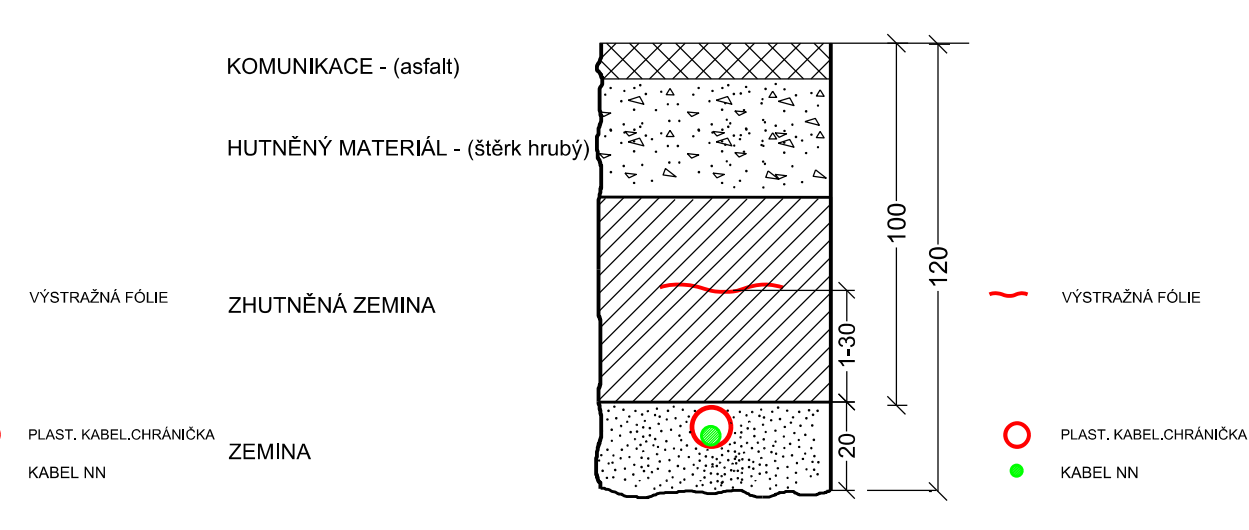
LEGENDA :

- CYKY - J 4x16
- Projektované zemní kab. vedení - vlastnictví město Děčín
- Stávající zemní kabelové vedení - vlastnictví město Děčín
- Budovy
- Silnice, polohopis
- Hranice pozemkových parcel
- Zemní kabelové vedení CETIN
- Vodovod SČVK
- Projektovaný, stávající lampový stožár se svítidlem
- Projektované, stávající uzemnění
- Stávající rozpořovací pilíř
- Stávající příhradový stožár ČEZ
- Stávající pilíř ČEZ
- Projektovaná zem. kab. spojka T a přímá

VYSVĚTLIVKY :



VYSVĚTLIVKY :



Zodpovědný projektant	Projektant	VAMA s.r.o.	
Vratislav Vaněk	Dan Kazimír		
Investor: Statutární město Děčín, Mírové nám. 1175/5, 405 38 Děčín, IČ: 00261238		Stupeň PD	DPS
Úprava sítě veřejného osvětlení Děčín XXXVII-Březiny, ul. Českolipská, MK směr ke hřbitovu		Datum	10/2019
Projektovaný stav		Měřítko	Výkres č. 1